



Données cartographiques ©2023 100 m

 Attention : Les itinéraires à pied peuvent ne pas toujours tenir compte des conditions réelles


Pl. des Guillemins
4000 Liège

- ↑ 1. Prendre la direction nord-ouest sur Pl. des Guillemins vers Rue des Guillemins
 Traverser le rond-point

 260 m
- ↙ 2. Prendre légèrement à gauche sur Rue Dartois

 210 m
- ↙ 3. Prendre légèrement à gauche sur Pl. de Bronckart

 75 m
- ↑ 4. Continuer sur Rue Fabry

 210 m
- ↘ 5. Prendre à droite sur Rue Ste Véronique
 Votre destination se trouvera sur la droite.

 87 m

Rue Ste Véronique 17
4000 Liège